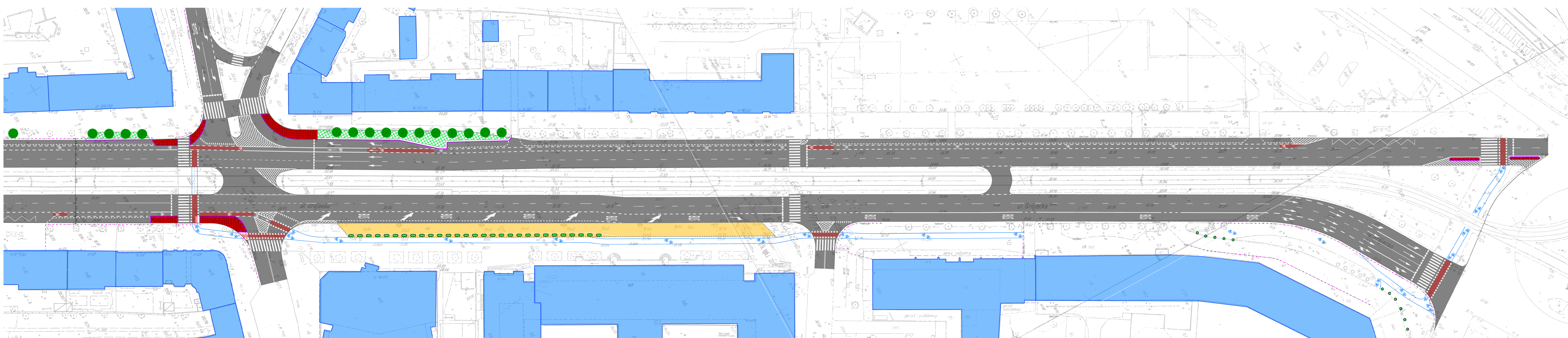
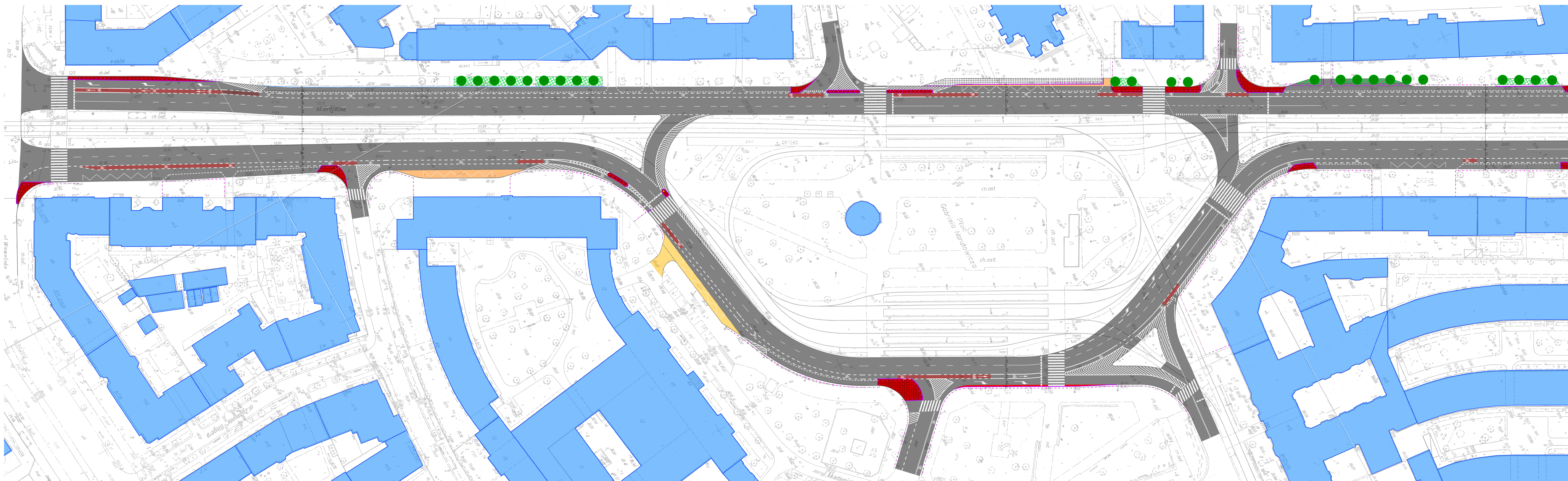


Koncepcja przekształcenia ul. Grójeckiej z trasy przelotowej w ulicę miejską poprzez zmianę organizacji ruchu

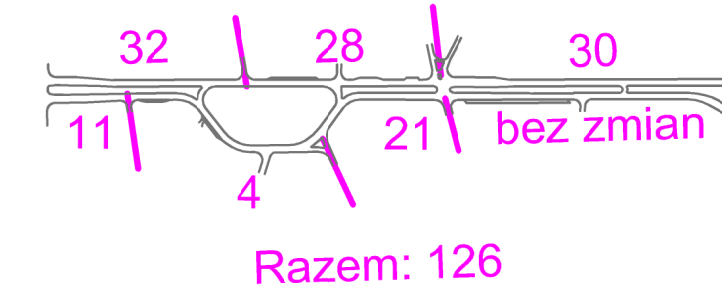


Legenda

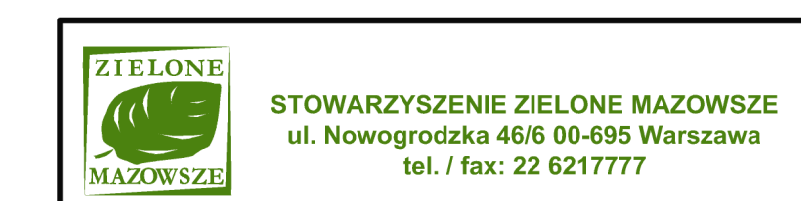
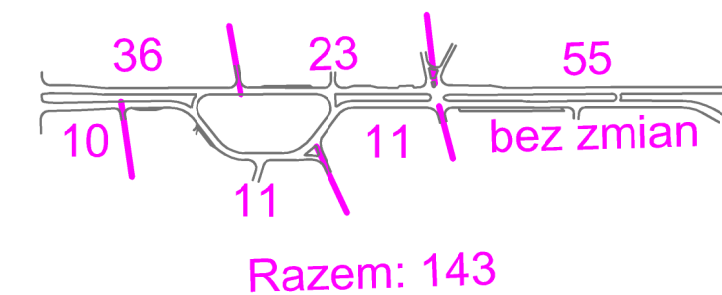
- istniejące krzewy (zazielenienie)
- nowe krzewy (zazielenienie)
- istniejące powierzchnie jezdni
- powierzchnie jezdni
- powierzchnie jezdni
- powierzchnie jezdni
- oznakowanie poziome po zmianach
- projektowane czarne wytyczenie powierzchni jezdni dla rowerów i przeznaczone dla rowerów
- wytyczenie jezdni autobusowych
- projektowane wyspy z elementami prefabrykowanymi
- projektowane trawniki
- nowe drzewa
- śpiaki blokujące U-12: i wyodrębnienie leśniczów U-12b
- ogrodzenia segmentowe U-12b
- gąszenie istniejące, ewentualne po przysunięciu

Bilans miejsc parkingowych (legalnych)

stan istniejący:



stan projektowany:



Nazwa opracowania: Koncepcja przekształcenia ul. Grójeckiej z trasy przelotowej w ulicę miejską poprzez zmianę organizacji ruchu	
Nazwa rysunku: Koncepcja organizacji ruchu	
Edycja rysunku:	1.3
Autorka:	Krzysztof Rytel
Skala:	1: 500
Data:	25.06.2014